



Guía Turística Roboré




Misiones Jesuíticas de Bolivia

Las Misiones Jesuíticas de Chiquitos es un territorio que se encuentra en el Departamento de Santa Cruz, Bolivia, con una extensión territorial de aproximadamente 129.766 km².

Llevan el nombre de misiones jesuíticas porque fueron pueblos creados por misioneros de la Compañía de Jesús, siendo el primero la misión de San Francisco Xavier en 1691 y siguiendo con San Rafael (1696), Santa Rosa de los Taúcas (1696), San José (1698), San Juan Bautista (1699), Concepción (1708), San Miguel (1721), San Ignacio de Zamucos (1724), San Ignacio de Loyola (1748), Santiago (1754), Santa Ana (1755) y Santo Corazón (1760). En la actualidad las misiones de Santa Rosa de los Taucas, San Juan Bautista y San Ignacio de Zamucos, dejaron de existir.

La gran riqueza patrimonial y el hecho de que sean pueblos de cultura viva, llevó a que en 1990 la UNESCO declare a seis de las actuales siete misiones, como Patrimonio Cultural de la Humanidad. En este territorio mágico se conserva y se viven las tradiciones que durante siglos se fueron forjando del encuentro entre culturas. La música barroca, las artesanías, las danzas, las festividades, la música autóctona, los juegos populares, el estilo barroco, la pintura, la escultura, la mitología, la relación con la naturaleza, el patrimonio alimentario y por supuesto la totalidad de los templos restaurados, hacen de Chiquitos una experiencia única, para vivirla con todos los sentidos.



Roboré

Roboré se encuentra en el corazón del Bosque Seco Chiquitano, una región de transición entre las selvas húmedas de la Amazonía situadas al norte, las tierras del Chaco al sur, el Pantanal al este y los bosques pre andinos al oeste. El Bosque Seco Chiquitano es un ecosistema natural único en el mundo, con la gran mayoría de su territorio perteneciente a Bolivia. Surcado por ríos que atraviesan serranías y forman pozas y cascadas de agua cristalina, se extiende hasta Brasil alcanzando los 1.400 m. sobre el nivel del mar en el majestuoso Cerro Chochís.

El pueblo de Robor, dada su cercanía a la frontera con Brasil y Paraguay, fue considerado desde su fundación el 25 de octubre de 1916 como población de avanzada, fortín militar y como pascana obligada de todos los visitantes desde Santa Cruz a Puerto Suarez.

El Dr. Ángel Sandoval decidió fundar un pueblo soberano llamado Villa Castelnau o Chovoreca, vocablo de la lengua Chiquitano – guaraní que significa “Piedra Redonda” haciendo alusión a la inmensa cantidad de piedras redondeadas que existen en el río que hoy atraviesa la población de norte a sur.

En el año 2017 mediante una ordenanza municipal se declaró a Roboré “Capital Departamental del Arte Rupestre”, cuenta con un conjunto de 43 pictogramas y petroglifos encontrados en cuevas y paredes rocosas las cuales datan de más de 5000 años de antigüedad.

El Municipio de Robore y sus comunidades cuentan con un entorno natural único: ríos, lagunas, aguas termales, cascadas, serranías, formaciones rocosas, pampas, senderos, pinturas rupestres, flora y fauna, atractivos que permiten disfrutar de una inolvidable visita y hacer que cada turista se sienta en armonía con la naturaleza y el medio ambiente. Por todo su esplendor natural y mágico a Roboré se le conoce como “El paraíso está aquí”.

Roboré nació como una pascana obligada en el viaje desde Santa Cruz a Puerto Quijarro. Pascana significa etapa o parada en un trayecto, la cual se esperaba con ansiedad en la transitada ruta comercial. Su historia está ligada al comercio y al campo militar las que luego están fuertemente ligadas a la construcción y funcionamiento del ferrocarril.

Roboré

Fue el 25 de octubre de 1916, festividad de Cristo Rey, hoy patrón de Roboré, cuando el Dr. Ángel Sandoval estableció en ese punto, junto al río Roboré, un núcleo de colonización y una base de aprovisionamiento civil y militar que años más tarde pasaría a convertirse en Villa Castelnau, en honor a Castelnau, un explorador francés que estuvo en Bolivia en el año 1843. Casi tres décadas después, en 1947, Villa Castelnau fue elevada al rango de cantón y cambió su nombre por el de Roboré, que en lengua indígena significa “piedra redonda” por la particularidad de las rocas que arrastra el Río Roboré durante sus crecidas.

Frente a la Iglesia Cristo Redentor, inaugurada en 1936, se extiende la Plaza Dr. Ángel Sandoval, el núcleo central alrededor del cual comenzó el desarrollo urbano de Roboré y que pronto se hizo famosa por la frondosidad de sus árboles de Paquíu.

Uno de los troncos de estos legendarios árboles, destruido por un accidente aéreo en 1984, fue tallado por los prestigiosos artistas chiquitanos César Lara y Ernesto Limpias, hoy considerado símbolos del Municipio.

La obra tallada representa la historia de Robore. En ella podemos encontrar los brazos que simbolizan la mano de Dios y del hombre, la biblia, Cristo Rey, el fundador Ángel Sandoval, la mujer chiquitana, pinturas rupestres, el arco, el avión, vegetación local y la vía férrea.

Roboré cuenta con varios centros de artesanías como Mujeres Unidas para Crecer, La Pauroca, El Duende y el

Taller Artesanal Central Indígena Chiquitana Amanecer Roboré (CICHAR). Allí pueden adquirirse artesanías en cuero, tejidos, costura chiquitana, tallados en madera y bisutería, que en su mayoría recrean imágenes de pinturas rupestres y el patrimonio natural la zona.

Uno de los grandes atractivos de Roboré son sus balnearios naturales creados por caídas de agua de los diferentes ríos de agua cristalina que atraviesan el municipio:

El balneario de San Manuel, ubicado a 3 Km. al noreste de la Plaza Principal de Roboré en la comunidad de San Manuel, se encuentra una piscina semi-natural a orillas del río San Manuel. Dispone de zonas de descanso, churrasqueras, canchas de fútbol playa, juegos infantiles, baños, vestuarios y zona de parqueo. En la zona de recreación acuática destaca un pequeño tobogán con caída sobre el agua y un puente que cruza el río.

Uno de los grandes atractivos de Roboré son sus balnearios naturales creados por caídas de agua de los diferentes ríos de agua cristalina que atraviesan el municipio:

Balneario El Chorro o Balneario Militar ubicado a orillas del Río Roboré, a un 1 km de la Plaza Principal. Cuenta con equipamiento de baños, vestuarios, canchas de vóley playa, toboganes, trampolines, piscina infantil y churrasqueras.

El balneario de San Manuel, ubicado a 3 Km. al noreste de la Plaza Principal de Roboré en la comunidad de San Manuel, se encuentra una piscina semi-natural a orillas del río San Manuel. Dispone de zonas de descanso, churrasqueras, canchas de fútbol playa, juegos infantiles, baños, vestuarios y zona de parqueo. En la zona de recreación acuática destaca un pequeño tobogán con caída sobre el agua y un puente que cruza el río.

Balneario Municipal o Chorro del Pueblo, complejo turístico con infraestructura y equipamiento que permite disfrutar de la naturaleza, además de funcionar como centro de eventos sociales. Ubicado a orillas del Río Roboré, a un 1,1 km de la Plaza Principal. Cuenta con baños, vestuarios, canchas de vóley playa, trampolines, piscina infantil, cabañas, churrasqueras y zona de parqueo exclusiva.

El Chorro de San Luis, ubicado aproximadamente a 6 km al oeste de Roboré, es un maravilloso rincón natural con una cascada de 25 metros de altura, en cuya base se forma una gran poza de agua cristalina, rodeada de rocas y exuberante vegetación. Es un lugar ideal para disfrutar del paisaje, sonido del agua y conocer sobre las pinturas rupestres. Cuenta con servicios de comidas tradicionales, jugos de fruta de estación y zona pública de parqueo. Para llegar a la cascada se accede caminando unos 20 minutos desde la caseta de ingreso, en la zona de cascada se cuenta con Baño ecológico y vestidores. Un segundo sendero natural permite descubrir un museo natural con pictogramas de más de 5000 años atrás.

Cascada Los Helechos. A través de un camino de tierra aproximadamente 6 km en dirección norte desde la Plaza Principal de Roboré, una caída de agua de 30 metros forma una piscina natural que se extiende bajo la cascada, en un entorno rodeado por espectaculares helechos arbóreos. Ubicada dentro de la Reserva Valle Tucabaca, el ingreso de vehículos es restringido. El recorrido atraviesa un sendero que serpentea las serranías entre la exuberante vegetación, ideal para los amantes de la naturaleza. Si se realiza a primera hora del día, es posible apreciar el sol resplandecer sobre la piscina y playa natural. La caminata requiere de esfuerzo físico, el acompañamiento de un guía especializado y solo se puede realizar durante el día.

Si el tiempo lo permite una visita a la Laguna Sucuara, ubicada a 3 km, a las afueras de la ciudad de Robore, sobre la carretera bioceánica, es un paseo recomendable.

Se trata de un ecosistema de un alto nivel biológico de fauna peces, aves, lagartos y boidos (sicurí). De igual manera visitar la Comunidad Los Sotos, ubicada a 20 km al oeste de la Ciudad de Roboré, permite conocer un pequeño museo con piezas de cerámicas pre hispánicas que fueron encontradas y ahora conservadas en el museo.





Chochís

El **Velo de la Novia** es una espectacular caída de agua de 12 metros de altura que cae sobre una pequeña poza escondida en una zona boscosa. Ubicada a 1.5 km de la plaza principal de Chochís, cuenta con parqueo, baños y vestidores. Para llegar es necesario caminar aproximadamente 20 minutos desde el parqueo, disfrutando de un colorido paisaje a través de un sendero de gran belleza natural.

La Ruta Chochís Mágico es un recorrido por diferentes pascanas o “paradas de visita” conformado por emprendimientos locales que permiten disfrutar de experiencias culturales, gastronómicas y patrimoniales. La Ruta está conformada por los siguientes emprendimientos:

Campo Arte, un espacio de arte cultural donde se puede apreciar el proceso de tallado de piezas de arte sacro existentes en el Santuario Mariano de la Torre de Chochís, explicado por su creador, el tallador y restaurador Cesar Lara. En este lugar, los/as niños/as y jóvenes de Chochís realizan prácticas formativas en el ámbito del tallado de madera y de piedra.



La Pascana es un emprendimiento donde Doña Martha comparte los saberes del patrimonio alimentario chiquitano, permitiendo al visitante saborear un majado batido elaborado con urucú y charque. El “charque” es carne de res salada y secada al sol, una tradicional forma de conservar la carne que le da a los platos que lo utilizan un sabor incomparable. En La Pascana también se pueden disfrutar de otros platos típicos de la gastronomía chiquitana, tales como la Patasca de Pato o el Locro de Gallina Criolla, entre otros.

Horneados Rincón Camba, es un emprendimiento familiar que rescata y pone en valor las formas tradicionales de producción, tales como la molienda de la caña de azúcar, de la cual se obtienen el jugo de caña (o guarapo) y los derivados de éste, como la melaza o miel de caña. Para acompañar las bebidas, se ofrecen una variedad de horneados hechos con maíz y arroz.

Horneados Mami Cele es el hogar de Doña Elizabeth, quien durante la visita comparte el proceso del pilado de arroz y del maíz, insumos básicos con los que se preparan muchos de los horneados típicos de la gastronomía del Oriente Boliviano. En el lugar se puede apreciar la preparación tradicional en hornos de barro, además de disfrutar de un delicioso café tradicional, mientras se degustan los productos de la tierra chiquitana.





Chochís

Chochís es una comunidad ubicada aproximadamente a 40 km antes de llegar a la Ciudad de Roboré, entrando por la carretera bioceánica que conecta Santa Cruz de la Sierra con el Brasil. En el año 2009 fue declarado como Patrimonio Cultural, Natural e Histórico del Departamento de Santa Cruz. Su nombre que significa “furia del viento”, combina la majestuosidad de su entorno natural, con la espiritualidad del santuario mariano que alberga. Es un lugar ideal para disfrutar de la paz de la naturaleza, recargar energía y disfrutar de la espectacularidad de la obra arquitectónica diseñada y construida por el arquitecto suizo Hans Roth, principal restaurador de los templos misionales en las Misiones Jesuíticas de Chiquitos.

La comunidad fue desde sus inicios una importante “pascana” en la ruta San José de Chiquitos a Santiago de Chiquitos, consolidándose como punto estratégico en 1940 con la llegada del ferrocarril. En 1979 las poblaciones de Chochís y El Portón sufrieron un desastre natural producido por una gran avalancha de agua que lamentablemente ocasionó la pérdida de vidas y bienes materiales.

Desde la plaza principal de la Comunidad de Chochís, siguiendo un camino empedrado durante un poco más de 1 km, se llega a La Torre de Chochís y al Santuario Mariano de la Torre.




La Torre de Chochis o Torre de David es un monumento natural con una pared de piedra rojiza de aproximadamente 200 metros de altura, con una circunferencia de casi mil metros, que, por su imponente formación, se cree fue un lugar sagrado para diferentes culturas prehispánicas. La mejor forma de disfrutar de este icono natural, es dar la vuelta a su base caminando con un guía especializado para poder apreciar desde diferentes ángulos el majestuoso bloque de piedra.

A los pies de La Torre de Chochis, en 1988, se construyó el Santuario Mariano de La Torre, como agradecimiento a la

Virgen de Nuestra Señora de la Asunta por parte de los sobrevivientes del desastre natural de 1979. Es una obra imponente que se integra al entorno natural, utiliza materiales de la zona y cuenta historias que se encuentran talladas en sus paredes y horcones realizados por artistas locales. Destaca la capilla con una serie de tallados en madera donde se recrea al "árbol de la vida" como símbolo de la creación del mundo según la visión cristiana y también chiquitana. En la galería lateral del Santuario se puede pasear por el "Corredor de los Desastres" en el que, a través de tallados en los muros, se cuenta la historia del desastre natural de 1979.



Chochís



Desde el Santuario se puede caminar por un sendero que lleva a la gruta de la Virgen María y desde allí, a los observatorios naturales conocidos como La Cruz y El Guardián. Cada 15 de agosto el Santuario Mariano de La Torre es visitado por millares de peregrinos que llegan a agradecer y adorar a la Virgen María.

En la plaza principal de Chochís se puede visitar el Museo Comunitario que exhibe piezas arqueológicas como vasijas y cantos redondos de hachas de los primeros pobladores de la región.

Para recorrer la Serranía de Chochís se necesita un guía local y un buen estado físico para poder caminar como mínimo dos jornadas completas por un sendero que exige esfuerzo. Se puede llegar al inicio del sendero caminando

media hora desde la plaza o en auto recorriendo 5 km por el camino que lleva a Motacusa. Una vez en la explanada en la cima de la Serranía, se disfruta de una variedad de formaciones rocosas con formas particulares. Con los años el viento y el agua crearon esculturas naturales con formas que asemejan figuras humanas, animales y otras que nos invitan a dejar volar la imaginación y el misticismo.

Chochís cuenta con una serie de miradores. Para llegar a la cima del primer Mirador se debe caminar aproximadamente 30 minutos por un sendero que parte de la plaza principal y atraviesa una llamativa zona del bosque chiquitano. Una vez en el Mirador se disfruta de una vista panorámica de la población y los distintos cerros que rodean Chochís.

A man and a woman are kayaking on a river. They are in yellow kayaks and using yellow paddles. The woman is on the left, smiling, and the man is on the right, looking forward. The water is calm and reflects the sky. In the top center, there is a circular inset image showing a person sitting on a log in a forest.

Aguas calientes

La comunidad de Aguas Calientes, ubicada a 32 km de Roboré, sorprende a los visitantes con un río con una capa de vapor sobre sus aguas. Al bañarse en el Río de Aguas Calientes, se vive una experiencia única, no solo por la temperatura, sino porque se puede caminar por kilómetros por aguas termales cristalinas que permiten ver los hoyos de agua burbujeante que alimenta al río, además de peces, arena y vegetación natural. Pararse sobre uno de los hoyos de agua, sumergirse y sentir como la presión te hace flotar, es sin duda algo inigualable.

En el río se encuentran diferentes áreas de recreación, con vegetación diversa que provee sombra natural. Se puede solicitar el servicio de comunitarias que ofrecen masajes corporales que aprovechan las propiedades de medicina natural que las aguas dicen tener, siendo beneficiosas para dolencias como la artritis, el reumatismo, dolores musculares y algunas afecciones dermatológicas. Es una zona natural privilegiada, rodeada de vegetación exuberante en la que habitan tucanes y garzas.

Los Hervores están situados a 1,3 km de la plaza de la población de Aguas Calientes. Su nombre proviene de los borbotones de agua caliente que surgen del fondo y que rondan los 40 grados centígrados. Esta zona no tiene gran profundidad, pero si se avanza por el curso del río, hasta un lugar denominado el Playón, se puede comprobar cómo el nivel del agua puede superar el metro y medio. Ofrece áreas de camping, servicios de comida tradicional, baños y duchas.

La asociación de Masajistas de Aguas Calientes Vitalia cuenta con una cabaña donde ofrecen servicios de masajes naturales dentro y fuera de las aguas termales, así como también mascarillas faciales.

El Burriño y El Puente. El primero está situado a unos 700 metros y el segundo a unos 2 km de la plaza de Aguas Calientes. En ambos la temperatura del agua cristalina pierde calor y se transforma en temperada al alejarse de la zona de los Hervores. Cuentan con áreas de camping, servicios de comida tradicional, baños y duchas.



Santiago de Chiquitos

La Misión Jesuítica de Santiago de Chiquitos es la población más antigua del municipio y está situada a 22 km de la ciudad de Roboré.

La reducción jesuítica de Santiago Apóstol se fundó originalmente en lo que hoy es la comunidad Florida, lugar donde vivían comunidades chiquitanas y ugaronés. Tuvo una segunda traslación cerca de lo que hoy es Aguas Calientes, para cambiar luego a su ubicación actual. El encuentro de los padres jesuitas con las etnias locales, como sucedió en todas las Misiones Jesuíticas de Chiquitos, tuvo un impacto importante en la cosmovisión, arte, arquitectura, organización social y económica de los pueblos, conformando una cultura viva que perdura hasta nuestros días.



Santiago de Chiquitos se conoce como la “Antesala del Cielo”, denominación que le hace justicia por ser la puerta de entrada a la Reserva de Vida Silvestre de Tucabaca, espacio protegido por su gran valor para el ecosistema, siendo una fábrica de agua dulce para la región y el mundo. Es un sitio de belleza natural incomparable que resguarda tesoros de fauna y flora fundamentales de conservar, además de relatos de la historia de los primeros humanos que habitaron estas tierras, contados por arte rupestre que tienen más de 5000 años de antigüedad.

Santiago de Chiquitos es un pueblo que se caracteriza por la paz que inspira, por la amabilidad y hospitalidad de su gente, siendo un lugar que los poetas señalan se puede escuchar el silencio y disfrutar de la luz que se contornea en las esquinas.

La música barroca, el alma de Chiquitos, también está presente en Santiago de Chiquitos. La Escuela de Música de Santiago es el lugar donde niños/as y jóvenes complementan su educación formal, aprendiendo música clásica y tradicional en la Orquesta y Coro del pueblo, conservando así el legado histórico de su cultura. Escuchar un concierto o visitar la Escuela para presenciar un ensayo, sin duda es una experiencia que hay que vivirla.

La construcción del Templo Misional de Santiago de Chiquitos se inició, junto con la fundación del pueblo, en 1754 por la población local bajo el liderazgo de los misioneros jesuitas. En la actualidad se encuentra restaurada y es Patrimonio Histórico, Cultural y Arqueológico del Departamento de Santa Cruz. Conserva, entre otros elementos originales, columnas talladas en madera y el campanario original que se encuentra expuesto en la entrada de la iglesia.

Las máscaras y las danzas de Los Abuelos son una muestra viva de la historia y cultura de Santiago de Chiquitos. Se dice que su origen remonta a una rebeldía por parte de los nativos mayores, quienes eran reacios a cambiar su modo y perspectiva de vida por el culto que traían los misioneros católicos. Como una forma de burlarse de quienes aceptaban la nueva religión, construían y pintaban máscaras con bigotes y cejas gruesas que satirizaban a los jesuitas europeos, bailando con ruidosos cascabeles en los pies para interrumpir la celebración de las misas.

Hoy, en los días previos al 25 de julio, fecha en la que se celebra la fiesta de Santiago de Chiquitos, los Abuelos salen de madrugada a bailar con sus máscaras. En la última noche de las fiestas en honor al santo patrono, bailan frente al pueblo, perpetuando esta carismática tradición que es parte de la identidad santiagueña. La producción de las máscaras forma parte de los saberes locales que aún perdura y se encuentra en diferentes puestos artesanales.





Santiago de Chiquitos



La Medicina Natural es un saber tradicional a destacar de Santiago de Chiquitos. Durante décadas un grupo de mujeres Santiagueñas se dedicaron a recolectar plantas nativas y a elaborar medicamentos naturales aplicando los conocimientos ancestrales transmitidos de generación en generación.

La Asociación de Medicina Natural Santiago de Chiquitos (AMENAS) producen en un pequeño laboratorio Jarabe de Paquió, Pomada de Isiga, Té de Tipa, cosméticos, shampoo y jabones naturales de Cusi y Sábila, entre otros productos. Con su trabajo aportan al progreso de la región, ayudan a conservar la riqueza de los bosques y preservan los conocimientos Chiquitanos.



Santiago de Chiquitos

Caídas y pozas naturales de agua

Para todas las visitas que describiremos a continuación, se requiere el acompañamiento de un guía local:

La Colina es una caída de agua de aproximadamente 20 metros de altura. Se llega desde la plaza principal de Santiago de Chiquitos, y tras cruzar el Río Santiago, se toma el sendero que va hacia El Arco de Piedra, un pintoresco sendero señalado de unos 4 km de longitud. La hora recomendable de llegada a la poza es al mediodía, momento en que, si el día es soleado, la temperatura del agua subirá y las piedras se mostrarán ligeramente doradas para la foto de rigor. No dispone de parqueo. Los autos se pueden estacionar en la vía pública, a 500mts. de la plaza principal.

Las Pozas de Santiago son una colección de piscinas naturales formadas por el golpe de una cascada de agua que horada durante siglos la roca. Se inicia el recorrido a pie desde un parqueo vehicular que se encuentra

aproximadamente a 3,5 km del pueblo. Desde ahí, caminando por aproximadamente 40 minutos por el Bosque Seco Chiquitano, se llega al balneario natural que permite al visitante elegir en cuales de las pozas con aguas cristalinas desea refrescarse.

La Soledad se encuentra a 4 km de la plaza principal de Santiago. Este sendero invita a disfrutar de las caprichosas formaciones de arenisca que invitan a dejar volar la imaginación. Entre todas ellas destacan: la Ventana al Chaco, la Tortuga y el Búho. En época de lluvias es posible refrescarse y nadar en algunas pozas al final del camino. Para llegar al lugar se toma el camino que antiguamente se utilizaba para ir de Santiago de Chiquitos a Aguas Calientes. Una vez se pasa la entrada del Regimiento de la Quinta División se llega a un lugar donde es posible parquear vehículos, para iniciar la caminata.



Santiago de Chiquitos

Todos los senderos requieren el acompañamiento de un guía local.

Para llegar a los Miradores de Santiago se parte de un sendero que inicia en la Gruta, un punto ubicado a 3,5 km de la Plaza de Principal de Santiago en dirección hacia la comunidad de Santo Corazón. Durante el recorrido varios miradores naturales permiten apreciar desde las alturas la conjunción del Bosque Seco Chiquitano, el Pantanal y la Amazonía.

La primera parada se realiza en el "Mirador Chico", al cual se llega subiendo aproximadamente 600 metros desde el inicio del sendero. A lo largo de cerca de 20 minutos de subida a pie se puede disfrutar de la diversidad de flora del bosque Chiquitano. Desde este punto se contempla gran parte del Valle de Tucabaca y del Bosque Seco Chiquitano. La segunda parada se denomina como "Mirador Grande" y se encuentra aproximadamente a un 1 km del primero, desde el cual, por su mayor elevación, se puede apreciar con mayor distancia la inmensidad del mar verde denominado Valle de Tucabaca. El tercer mirador se encuentra subiendo aproximadamente durante 15 minutos hasta la planicie de la serranía donde uno encuentra los Farallones de la Serranía de Santiago, inmensos monolitos de piedra conocidos como los "Guardianes de Santiago" con alturas que alcanzan los 30 metros.

Si usted quiere visitar un mirador donde no se requiere esfuerzo físico y tener una vista privilegiada del Valle de Tucabaca, puede acceder en vehículo hasta el mirador de El Órgano. Es un espacio privado que se encuentra al frente de la gruta que da inicio al sendero para subir a los Miradores de Santiago. En el lugar, con la reserva necesaria, se ofrecen refrigerios que incluyen productos tradicionales de la gastronomía chiquitana. Es un lugar donde también se puede disfrutar de la naturaleza pudiendo realizar camping para pernoctar cobijado por las estrellas. Si desea una experiencia única, puede ponerse en contacto con la Escuela de Música de Santiago para organizar en el sitio conciertos de música clásica en los días de Luna Llena.

La caminata hacia los Arcos de Piedra es una experiencia ideal para las personas que les gusta el senderismo o el trekking. Partiendo de la cancha de fútbol de Santiago, siguiendo un sendero de aproximadamente 5 km que atraviesa el Bosque Chiquitano se llega a la cima de la Serranía de Santiago y al primer arco llamado el "Arco Chico". Siguiendo unos 500 m aproximadamente por el mismo sendero, se encuentra el "Arco Grande". Ambos son arcos naturales de piedra formados por siglos por la erosión del viento y agua. Desde el segundo arco se puede continuar la caminata hasta la Cueva de Miserendino y la Cueva Grande.

Pinturas Rupestres

El Municipio de Roboré cuenta con 43 sitios con pinturas rupestres que datan de hace más de 5000 años. Según los arqueólogos Bednarik y Suárez, el Arte Rupestre se define como un conjunto de imágenes que fueron grabadas o pintadas sobre superficies rocosas, como un legado o memoria de eventos históricos considerados importantes por los pueblos del pasado. Era la forma como en la prehistoria los primeros asentamientos humanos relataban y contaban su forma de vida y todo lo que para ellos era relevante. Son lugares patrimoniales extraordinarios para la humanidad, puesto que nos permiten conocer sobre nuestro pasado. Son obras de los artistas de épocas remotas que nos dejaron huellas plasmadas en los muros de Roboré, por lo que el municipio fue declarado como Capital Departamental del Arte Rupestre.

El arte rupestre nos revela información técnica y estética, como puede ser la vestimenta o las costumbres de una cultura desaparecida. Son el reflejo de una mentalidad, de la razón de ser de un grupo cultural que se halla inmerso en un paisaje y en íntima relación con él. No cualquier roca era la elegida para pintarla, tampoco cualquier momento, ni cualquier persona la que pintaba; estamos hablando de lugares y de momentos sagrados.



A person wearing a green cap, a red t-shirt, a tan vest, and a large backpack is looking at a rock wall covered in ancient paintings. The paintings include a large animal, possibly a jaguar or puma, and other figures. The scene is set in a natural, outdoor environment.

Pinturas Rupestres

En Roboré, las pinturas recrean escenas de caza, rituales tradicionales, la organización social, de animales venerados o figuras simbólicas. Imágenes que fueron por alguna razón plasmadas en paredes de piedra y que debemos esforzarnos por comprender y conservar como parte de la historia de los primeros hombres que habitaron estas tierras.

El municipio al momento cuenta con 5 sitios de arte rupestre que pueden ser visitados turísticamente y que valen la pena conocer.

La Comunidad Yororobá se encuentra ubicada a 6 km de la entrada a Aguas Calientes. Es una comunidad chiquitana que ofrece servicios de turismo comunitario que incluye un circuito de aproximadamente 2 km por el cual se puede conocer pinturas rupestres. En los muros se pueden encontrar una escena de caza furtiva de la época pre cerámica, una figura que parece ser un chaman pre histórico, un ñandú con las alas abiertas (gesticulación que realiza durante la época de apareamiento), entre otros pictogramas. La comunidad cuenta con un sendero natural y una caída de agua con una piscina natural que permite un refrescante descanso.



Pinturas Rupestres

En el Chorro San Luis se encuentra el Museo de Arte Rupestre "San Luis 2". A este sitio se llega por un sendero, al final del recorrido podemos observar una serie de pictogramas y conjuntos de pinturas rupestres de gran valor, donde se pueden apreciar mapas de la antigüedad. En los muros se plasman el paisaje montañoso de las serranías, senderos y caminos antiguos donde se observan grupos de personas caminando sobre ellos. Las figuras también muestran escenas de líderes del pasado, la organización social, entre otras representaciones que nos muestran la forma de vida de la época.

Las Cuevas de Miserendino es un sitio al que se llega pasando el segundo arco de los Arcos de Piedra de Santiago. Lleva ese nombre porque fue el lugar de refugio de Juan Miserendino, ermitaño italiano que llegó desde Argentina. Acompañado de su esposa y un asistente, cuenta la leyenda que vivían en las alturas de Santiago, ocupando las cuevas como su hogar, perseguidos por algunos fantasmas de su pasado y porque supuestamente llevaban un tesoro que querían esconder. Al igual que esta particular familia, las cuevas en la prehistoria fueron también el refugio de los primeros

habitantes de la región, quienes dejaron plasmados su paso a través de pinturas rupestres en las paredes de la cueva. Es uno de los sitios rupestres con mayor simbología que se encuentra en Roboré y con diferentes leyendas que le dan un atractivo adicional a la visita.

Las Cuevas de Miserendino es un sitio al que se llega pasando el segundo arco de los Arcos de Piedra de Santiago. Lleva ese nombre porque fue el lugar de refugio de Juan Miserendino, ermitaño italiano que llegó desde Argentina. Acompañado de su esposa y un asistente, cuenta la leyenda que vivían en las alturas de Santiago, ocupando las cuevas como su hogar, perseguidos por algunos fantasmas de su pasado y porque supuestamente llevaban un tesoro que querían esconder. Al igual que esta particular familia, las cuevas en la prehistoria fueron también el refugio de los primeros habitantes de la región, quienes dejaron plasmados su paso a través de pinturas rupestres en las paredes de la cueva. Es uno de los sitios rupestres con mayor simbología que se encuentra en Roboré y con diferentes leyendas que le dan un atractivo adicional a la visita.

A photograph of two people examining ancient rock art on a red rock wall. The person on the left is wearing a light-colored cap and a backpack, looking towards the rock wall. The person on the right is wearing a red shirt and a light-colored vest, pointing at the rock wall. The rock wall is covered in various paintings, including a large figure of a person sitting on a platform. The scene is outdoors, with a clear sky and some greenery in the foreground.

Pinturas Rupestres

Motacú es uno de los sitios más importantes de arte rupestre encontrados en el Municipio. Presenta escenas de un grupo de estilo muy diferente a otros encontrados hasta el momento. Las pinturas pertenecen al horizonte medio y manifiestan escenas de un grupo con jefes o caciques que habitaban en el lugar, con figuras dominantes pintados en murales artísticos de gran tamaño, con una escena central de una pareja sentada en una plataforma en frente de otras personas o acompañantes. También podemos apreciar lo que se identificó como “el juego de pelota”, donde el artista prehistórico reflejó a un jugador retratado en mayor dimensión, rodeado por público, mientras la pelota despega de su mano. Se cree que el juego fue un tipo de ritual muy importante como prueba de paso para guerreros .

Motacú se encuentra aproximadamente a 12 km al noroeste de la Plaza Principal de Santiago y se puede realizar una caminata de senderismo por el camino del Peabirú o llegar en vehículo a través propiedades privadas, hasta 500 metros del sitio.

El Parque Eco rupestre El Manantial está situado a 15 km del área urbana de Roboré, sobre la carretera que lleva hacia Aguas Calientes. Es un emprendimiento privado destinado a la conservación de la naturaleza y al resguardo de las pinturas rupestres que ahí se encuentran. Ofrece caminatas guiadas por el Bosque Seco Chiquitano que siguen las aguas cristalinas del Río San Sabá hasta una enorme pared de piedra en la que se conservan pinturas de arte rupestre. Se destacan figuras humanas, animales de formas peculiares y claramente se observa un ñandú con siete polluelos. La imagen de un hombre en una hoguera y la de una mujer en gestación, son importantes para comprender las formas de vida y cosmovisión de los primeros asentamientos humanos. El muro donde se encuentran las pinturas rupestres tiene aproximadamente 30 metros de altura.



Reserva Municipal de Vida Silvestre del Valle de Tucabaca

Esta área protegida, considerada como el centro del endemismo de especies más importante del oriente boliviano, abarca el 37% de la superficie del Municipio de Roboré. Tiene una extensión de 262.305 hectáreas y fue creada en el año 2000 con el objetivo de conservar el paisaje único de las serranías precámbricas de Santiago, Roboré y Chochís, así como sus fuentes y cursos de agua que nacen allí y abastecen hídricamente a la región. Conocido simplemente como el Valle de Tucabaca, preserva muestras representativas de las eco regiones del Cerrado y del Bosque Seco Chiquitano, considerado este último como el bosque seco tropical mejor conservado a nivel mundial.

Subiendo a pie a los diferentes miradores naturales descritos con anterioridad, desde los que se contempla una amplia panorámica de la serranía, se pueden conocer algunas de las más de 1.500 especies de plantas propias de la zona entre las que destacan: el Tajibo, el Paquíu, la Almendra, el Tayoy y el Pesoé. En cuanto a la fauna se da también una alta diversidad de mamíferos y especies característicos de este tipo de eco regiones, incluyendo el jaguar en peligro de extinción. Es de destacar que aproximadamente el 80% de los atractivos turísticos de Roboré se encuentran dentro del área protegida.

Dado su valor ecológico, cualquier visitante está obligado a registrar su visita con los guardaparques e ir acompañado por un guía local.



Festival Internacional de Música Renancista y Barroca Americana “Misiones de Chiquitos”

Organizado por la Asociación Pro Arte y Cultura (APAC), se celebra cada dos años desde 1996, siendo el evento músico-cultural más importante de Bolivia en su género. La restauración de las Misiones Jesuíticas de Chiquitos iniciada en la década de los 70, permitió recuperar más de 5.000 partituras que ahora se encuentran conservadas y en restauración en el Archivo Musical de Chiquitos, siendo la colección de música barroca americana más importante del mundo. Hoy, las piezas restauradas, son interpretadas por los grupos de música especializados más importantes del planeta, muchos de los cuales participan del Festival.

El programa del evento incluye en cada edición conciertos que se celebran en diferentes sedes en todo el territorio chiquitano, incluido Roboré. Los templos son los escenarios ideales que acogen a grupos nacionales e internacionales de renombre. Para más información visitar www.webfestivalapac.com.

acción favor visitar: www.festivalconservarte.com.



Festival de Música Misional y Teatro en Chiquitos

Cada año, el último fin de semana de agosto, diferentes pueblos de las Misiones Jesuíticas de Chiquitos como Roboré, son sedes del Festival de Música Misional y Teatro en Chiquitos. Durante 4 días la música renacentista y barroca americana, interpretada por coros y orquestas nacionales, se apoderan de los templos misionales, transformándose en una experiencia única que vale la pena vivir.

Desarrollo Humano Sostenible (CEPAD), la Asociación Pro Arte y Cultura (APAC) y los Gobiernos Municipales de cada sede, incluye la realización de diferentes obras de teatro con géneros variados que van desde la comedia, el drama, teatro de calle, performances, entre otras. A estos espectáculos se suman una serie de actividades culturales complementarias que permiten al visitante tener una agenda completa durante su estadía.

El Festival organizado por el Centro para la Participación y el

Para más información visite: www.festivaldetemporada.com.



ConservArte

El Festival Arte para la Conservación (ConservArte) es un evento anual que se realiza el último fin de semana de marzo. Aprovechando el escenario natural y majestuoso de Santiago de Chiquitos y sus alrededores, se organiza un programa de cuatro días con la participación masiva de artistas nacionales e internacionales que crean obras esculpidas en madera, piedra y hierro, pintado de murales, cuadros, body painting, conciertos de música tradicional, clásica, popular, jazz, rock, blues, teatro circense, teatro callejero, teatro infantil, performances, danzas acrobáticas, clásicas, samba, contemporánea, exposiciones fotográficas, entre muchas otras manifestaciones artísticas.

A las interpretaciones artísticas se añaden recorridos por los diferentes atractivos de Roboré, conversatorios, talleres de manualidades, talleres sobre gastronomía con identidad, ferias artesanales e informativas, ferias gastronómicas, entre otras, que ofrecen una experiencia única para el turista. Toda la programación tiene un hilo conductor: sensibilizar a través del arte la importancia de conservar y aprovechar de forma sostenible nuestros recursos naturales. El Festival ConservArte es organizado por el CEPAD, el Hotel Churapa, el Gobierno Municipal de Roboré y la Reserva del Valle de Tucabaca.

Para más información favor visitar:
www.festivalconservarte.com.





ECORUN “La Antesala del Cielo”

Disfruta de Roboré realizando turismo deportivo al participar de la carrera pedestre “La Antesala del Cielo” que CEPAD, en conjunto con el Gobierno Municipal de Roboré, organizan anualmente. Con recorridos de diferentes distancias y niveles de dificultad, es una oportunidad única para correr o caminar por espacios históricos y de naturaleza existentes en Santiago de Chiquitos. Partiendo desde el Templo Misional de Santiago de Chiquitos, hasta llegar al mirador El Órgano, podrá disfrutar de un encuentro íntimo con la naturaleza y admirar paisajes extraordinarios.

Más información en: www.cepad.org/ecorunsantiago.





Peabirú Chiquitano

Caminata, Peregrinación y Sendero Ecológico

El Camino del Peabirú fue la más importante vía transcontinental de América del Sur en tiempos precolombinos, uniendo la costa Atlántica con la del Pacífico, la región contemporánea de Sao Paulo y Santa Catarina, con él, Bolivia y el Perú (Cusco y Puerto Inca). El gran Camino del Peabirú era, posiblemente desde cientos de años atrás, una ruta de trueque e intercambio, de peregrinación ritual y de flujo de ideas y conceptos, transitada y conocida por la población aborigen. Fue también la ruta tomada por los Guaraníes Chiriguanoes en sus dos invasiones al imperio Inca. El Camino del Peabirú era también nada menos que el trazo de la trocha que seguían los guaraníes en sus peregrinaciones en busca de La Tierra Sin Mal. Durante la época misional la religión católica incorpora el recorrido y lo transforma en una peregrinación en devoción a Santiago Apóstol, reflejándose el encuentro y apropiación cultural que caracteriza hasta el día de hoy la Cultura Viva de Chiquitos.

En el tramo chiquitano se creó el Camino del Peabirú a través de gran parte del pantanal y las serranías de Santiago, Chochís y San

José de Chiquitos. Es justamente en este tramo que desde 2017 se desarrolla una actividad que une el Turismo Religioso (devoción a Santiago Apóstol), recrea el sendero del encuentro intercultural y permite realizar turismo deportivo (trekking). Desde las 5:00 AM, los devotos y aventureros se reúnen para recibir la bendición del Sacerdote en la Parroquia San Antonio de Roboré. Se inicia la caminata de 26 km atravesando pequeños riachuelos y ascendiendo poco a poco hasta llegar a lo más alto de la serranía, justo en la naciente del Río Urasiviquia, una bella pampa de altura que permite asombrarse del maravilloso mar verde que es el Valle de Tucabaca. Al llegar a Santiago de Chiquitos el caminante peregrino es recibido por la comunidad y el Cabildo Indígena para finalizar con una ceremonia que mezcla la tradición chiquitana con la fe cristiana.

La Caminata y Peregrinación es organizada por el CEPAD y el Gobierno Municipal de Roboré. Para más información favor visitar: www.roboretravel.com.



Fiestas y Tradiciones

Durante todo el año existen actividades que forman parte del calendario festivo del Municipio de Roboré, donde las comunidades, barrios de la ciudad, instituciones y grupos culturales, preparan manifestaciones artísticas que forman parte de sus tradiciones.

Las danzas, la música, los juegos populares, la gastronomía, la alegría y el canto invaden las calles para celebrar fechas especiales como el Carnaval de Roboré. Durante tres días, los Chiquitanos, vestidos con la casaca tradicional (camisa) de su comparsa (agrupación carnavalesca), salen a recorrer calles y plazas al ritmo de las bandas y tamboritas que interpretan taquiraris, carnavales y chobenas. En carnaval las calles se convierten en el escenario de una increíble batalla lúdica y colorida de agua y pintura. Todo un espectáculo que se complementa con desfiles de reinas de comparsas, representaciones musicales y artísticas. Una gran fiesta popular que invita a participar a propios y extraños.

La Semana Santa es una celebración única en Chiquitos, donde se conservan muchas de las costumbres y tradiciones de la época misional. El programa de actos litúrgicos incluye la interpretación escénica de la Pasión de Cristo, conciertos de música sacra, procesiones donde se cargan al hombro imágenes religiosas, el uso de vestimenta tradicional, paseatas del cabildo indígena, la bendición de las comidas, el prendido de velas, entre otros rituales que muestran por qué Roboré es un pueblo de Cultura Viva.

El Día de la Tradición es una fiesta popular que se celebra el 12 de octubre en casi todo el Departamento de Santa Cruz. Durante esta festividad se organizan actividades que ponen en valor las tradiciones del Oriente Boliviano.

Las Fiestas Patronales son momentos especiales de celebración en honor al santo patrono y/o la fundación de la

comunidad. Las actividades incluyen ferias artesanales, ferias gastronómicas, juegos populares, danzas, música folclórica, el destape del cántaro, entre otras, en las que el Posoka (visitante en lenguaje Bésiro), es bienvenido y se lo invita a participar. Se destacan la Fiesta Patronal de Santiago de Chiquitos que se celebra el 25 de julio de cada año y la vigilia a la Virgen de la Asunta que celebra en la población de Chochís en el Santuario de Chochís cada 15 de agosto.



Calendario de Eventos

ENERO	Celebración de las fiestas de Año Nuevo
FEBRERO-MARZO	Carnaval (Fecha movable)
MARZO-ABRIL	Festival Arte para la Conservación (ConservArte), último fin de semana de marzo. Semana Santa (Fecha movable) Festival Internacional de Música Barroca y Renacentista Americana (abril, años pares)
MAYO	Día del Trabajo (1 de mayo)
JUNIO - JULIO	Celebración de Corpus Cristi (Fecha movable) Caminata y peregrinación del Peabirú (Fecha Movable) Fiesta patronal de Santiago de Chiquitos (25 de julio).
AGOSTO	6 de agosto. Celebración de la Fundación de Bolivia. 15 de agosto. Celebración de la Virgen de la Asunta de Chochís y Fiesta patronal de Aguas Calientes. Festival de Música Misional y Teatro de Chiquitos (último fin de semana de agosto)
SEPTIEMBRE	24 de septiembre. Celebración del grito libertario del Departamento de Santa Cruz.
OCTUBRE	1 domingo de octubre. Día de la tradición Roboréense. 25 de octubre. Fiesta Patronal de Roboré.
NOVIEMBRE	1 - 2 Celebración de Todos los Santos y Fieles Difuntos
DICIEMBRE	Feridos de navidad y fin de año





Recomendaciones para su visita



Roboré se encuentra a 400 kilómetros de Santa Cruz de la Sierra sobre la carretera bioceánica que conecta con el Brasil.



Como llegar a Roboré:

Por tierra se llega en aproximadamente 5 horas en vehículo particular por la carretera RN 4 que pasa por San José de Chiquitos y llega hasta el Brasil. Otras opciones de viaje son buses ("flotas") y taxis compartidos ("truffis") que parten de la terminal Bimodal de la capital cruceña con salidas diarias a partir de las 8:00 a.m. El retorno se realiza desde la Terminal de San José de Chiquitos, con salidas diarias a partir de las 8:00 a.m. en "truffis" y desde las 17:00 horas en "flota".



Otras distancias desde la ciudad de Roboré a:

San José de Chiquitos: 135 Km.

Santiago de Chiquitos: 22 Km.

Chochís: 40 Km.

Corumbá (Brasil): 249 Km.



Altitud: 260 m.s.n.m.



Temperatura promedio anual: Cálido. Temperatura media anual 28 °C, siendo las máximas de 33°C en el verano (octubre-marzo) y las mínimas de 19°C en el invierno (abril-septiembre).



Época de lluvias: Noviembre a marzo.



Equipo de viaje: Ropa y zapatos deportivos, traje de baño, gafas de sol, protector solar, repelente contra insectos, botiquín de primeros auxilios y cámara fotográfica.

Telecomunicaciones disponibles: Telefonía móvil e internet.



Bancos y Cajeros automáticos disponibles: Banco Unión, Cooperativa San Martín de Porres y Cooperativa Jesús Nazareno. No todos los establecimientos aceptan tarjetas de crédito.



La Oficina Municipal de Turismo de Roboré propone cuatro rutas básicas para conocer la diversidad y atractivos del municipio:

1. La capital Roboré y sus alrededores.
 2. La Misión Jesuítica de Santiago de Chiquitos, su comunidad y el valle de Tucabaca.
 3. El pueblo de Chochís con su santuario mariano construido por Hans Roth y sus alrededores que invitan a recorrer un entorno natural único que conforman la Ruta Turística Chochís Mágico.
 4. La comunidad de Aguas Calientes y los balnearios ecoturísticos situados alrededor de los 5km del río más extenso de aguas termales en Sudamérica.
- Cada uno de estos itinerarios ofrecen atractivos naturales, culturales e históricos, con la posibilidad de compartir y vivir la cultura chiquitana.



Guía hotelera de Roboré y sus comunidades

Roboré

NOMBRE	DIRECCIÓN	TELF.
Alojamiento Antezana	C/La Paz	72105152
Hotel Plaza	Av. German Bush frente a la plaza principal	78459748 68770372
Hotel Anahi	C/ Obispo Santiesteban, S/N	3 9742362 73194104
Alojamiento Martínez	C/ La Paz N° 146	3 9742225 77397109
Hotel Chiquitano	Av. Busch esquina Suarez Arana, S/N	72618475
Hotel Choboreca	Barrio Marista C/ La Paz	76083863
Hotel La Perla del Oriente	Barrio Las Flores, C/ Ingavi #110	3 3477891 77021785
Hotel Monte de Sion	Vila Barrientos Al frente de Ferroviaria Oriental	3 9742404 62002127
Hotel Pacheco	C/ 6 de Agosto	3 9742074 76619309
Hotel Roboré	Av/ Humberto Torrez Ortiz, Barrio Marista	3 9742131 76846374
Hotel Lunita Camba	Av. Ejército Nacional dos cuadras antes de la estación de trenes	72600136
Residencial G Y H	Av Ejercito Nacional	74622852

NOMBRE	DIRECCIÓN	TELF.
Hotel Limoncito	Sobre la Carretera Bioceánica Limones	67888815
Hotel Las Lajas	Av. Ejército Nacional esquina 6 de Agosto	67850000
Alojamiento Don Godo	Av. La Paz N.140 a ½ Cuadra de la Plaza Principal	3 9742103 3 9742102 72160442 75755803 75748421 73193931
Hostal Mami Vilma	C/Ingavi. Barrio Las Flores	78007269
Hotel La Casona de Don Pepe	C/Picana y Beni	3 9742577 71343455
Hostal Helen - Catering	A 2 cuadras de la Plaza	75551229
Hotel Renacer Chiquitano	Av. Ejército Nacional frente al Parque Urbano	76037912 77650508
Hotel Villa Castellnau	Barrio San Francisco	76043974
Hostal Zulemita	Av. General Humberto Torrez S/N	72660121
Hostal Herbas	a 1/2 cuadra de la plaza principal	76846374

NOMBRE	DIRECCIÓN	TELF.
Safari Club Alojamiento y Camping	Barrio Copacabana C/ Mexico	76333404
Alojamiento San Antonio	Barrio San Antonio	73983955
Alojamiento Doña Martha	C/ Ricardo Muller	73641230
Hostal La Casa de Papá	A ½ cuadra de la Plaza Principal	72602695
Hotel Madison	Av. Ejercito	77372283 68779068
Hotel Cruz Blanca	Av. Humberto Torrez Ortiz Barrio Marista	77054188 73399088
Complejo Hotelero El Cerro Resort	Diagonal al Surtidor	61551652
Hotel Descanso Chiquitano	Av. Héroes del Chaco	63610637 76367688
Hosteria La Estancia de Lucy	Calle Ingavi N° 50	72655535
Posada Paquío 2	B. San Antonio	67996516 72186856
Parque Eco Rupestre El Manantial	A 15 km de Roboré sobre la Carretera Bioceánica a Aguas Calientes	72625897 72132381

Santiago de Chiquitos

NOMBRE	DIRECCIÓN	TELÉFONO
Alojamiento Gladysol	A 1/2 cuadra de la Plaza	3 3520531 72678526
Alojamiento Panorama	A 8 cuadras de la Plaza principal	67813265
Hotel Beula y El Colegio	Frente a la Plaza principal, acera Norte	75011411
Alojamiento Familiar	Frente a la Plaza principal	3 3135590 74958601
Posada Guisela	A 1 1/2 de la Plaza	
Posada "El Convento"	Al lado de la Iglesia	68902943
Hotel Churapa	A 1/2 cuadra de la Plaza, adjunto a Restaurante Churapa	74689958 72622193
Hotel Santiago	Barrio Centro	72695001 76007944
Cabaña Julita	A 3 cuadra de la Plaza	72628446
Hostal Cachuelitas	Frente a la rotonda entrada a Santiago	76630613
Hostal Tucabaca	A 4 cuadras de la plaza	77089272
Hotel San Francisco	Barrio San Francisco 400 mts. antes de llegar a	62163867 68836678
Hostal Flor de Tajibo	A 2 cuadras de la plaza principal	73749926

Aguas Calientes

NOMBRE	DIRECCIÓN	TELÉFONO
Cabañas Canaán	Frente a Los Hervores	74677316 74911279
Posada El Manantial	A 2 cuadras de la Plaza Principal	3 3469675 71677960
Hostal Aguas Calientes	Ingreso principal a Aguas Calientes	74643162
Cabañas El Paraíso Escondido	Frente a Los Hervores	3 9742559 75665991
Camping El Tucan de Aguas Calientes	Al lado de Los Hervores	72620168
Alojamiento Mono Seco	A dos cuadras del ingreso principal de Aguas calientes	73383539 76846555
Cabañas Ruta 4	Sobre la carretera Bioceánica	76655058
Alojamiento Davis Hotel La Masia	C/Quijarro Al frente del Balneario Pando, Barrio San Francisco	74605648 78578868 67894766
Hotel Biotermal Aguas Calientes	A 3 cuadras de Los Hervores	72143061
Cabañas Ykarai	Al lado del Burriño	73975133

Chochis

NOMBRE	DIRECCIÓN	TELÉFONO
Cabañas Luna Verde	A 3 cuadras de la Plaza, acceso al santuario	3 3137044 73396368
Hotel El Peregrino	Frente a la Plaza, acera Este	3 3137044 73131881
Hospedaje "El Santuario"	A 2 cuadras del Santuario	73131881
Hostal Apytu	A 1/2 cuadra de la plaza	725 17042
Restaurante Camping Las Piedras	A 5 cuadras de la plaza	77313678 77043740
Cabañas "El Descanso"	a 2 cuadras de la plaza principal	71653911
Cabañas Chochis	A 2 cuadra de la plaza principal	78885889
Alojamiento Piedras Blancas	A 3 cuadras de la Plaza	67837796
Alojamiento Lucy	A 2 cuadras de la Plaza Principal	68793440



Guía gastronómica de Roboré y sus comunidades

Roboré

NOMBRE	DIRECION	TELF.
Restaurante G Y H	B/ Villa Barrientos C/ Manuel Nogales	3 9742235 63571915
Pollo al paso	B/ Cotoca C/ Constantino C.	74614229
Restaurante Los Lomitos	B/ Centro Azul C/ Humberto Torres Ortiz	3 9742059 75756757
Restaurante Monte de Sión	Barrio Villa Barrientos	77851266
Restaurante La Cocina de NI	Barrio Marista C/España	72129643 72104546
Restaurante El Molino	B/19 de Marzo C/ Pando Carretera Bioceanica	70860112
Catering Restaurant Helen	B/ Centro Azul	3 9742065 75551229
Asociación de Vivanderas 21 de Febrero	Estacion Ferroviaria	78643722 71658838
Asociacion de vivanderas Mercado Principal	Mercado Municipal a ½ cuadra de la Plaza Principal	73657872
Asociacion de vivanderas	B/San Antonio Carretera Bioceánica	78643722 71658838
Sabores C & L	B/ San Francisco Esq. Centro Azul	71351508
Restaurante El Cerro Resort	Carretera Bioceánica	75518917
Lula	B/ Las Flores Av. La Paz N° 479	76629582 75308540
El Buen Gusto	B/ Centro Azul	63891598 71037729
Super Pollo	B/ Centro Azul C/ Humberto Torres Ortiz	75747889
Matías Pollo	B/ Marista C/Humberto Torrez	
Sabor de Oro	B/ Marista C/ Humberto Torres Ortiz	76835396
Quiero Mas	B/ 27 de Mayo Av. Ejercito Frente al Parque Urbano	74614229

Santiago de Chiquitos

NOMBRE	DIRECION	TELF.
Restaurante 25 de julio	Barrio central frente a la plaza	72637029
Doña Delfina	Barrio 1ero. de mayo	72670195
Churapa	Barrio central a media cuadra de la plaza	72194972 74689958
El Achachairu	Barrio 1ero. de mayo	74665800
Pancho Pollo	Barrio 1ero. de mayo	74956722 73163907
Pensión El Penoco	Barrio Central a ½ cuadra de la plaza	73120074

Aguas Calientes

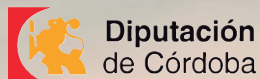
NOMBRE	DIRECION	TELF.
San Jorge	A 1 cuadra del ingreso principal	778511739
Restaurante Ruta 4	Sobre La Carretera Bioceanica	76655058
Doña Nego	Entrada principal de Aguas Calientes	73392783
Pension	A 2 cuadas de Los Hervores	71604894
Restaurante Biotermal	A 3 cuadas de Los Hervores	74691246 72143061

Chochis

NOMBRE	DIRECION	TELF.
Doña Purita	Esquina de la Plaza Principal	74602143
Pensión "El Transportista Chochís"	Entrada Segunda a la comunidad	63617590
Pensión Aquí Me Quedo	Al lado del Mercado	71326400
Pensión Doña Nolberta	Calle Bolívar a 2 cuadas de la plaza	67767448
La Pascana	A 1 cuadra de la plaza	78094561
El Parlante 2	A ½ de la Plaza	68822430
Cabaña Tojo Menacho	A 1 cuadra de la plaza	75387225
Restaurante Camping Las Piedras	A 4 cuadas de la plaza camino al Velo de la Novia	77043740

Horneados Típicos

NOMBRE	DIRECCION
Milda Clava	A 1 cuadra de la Plaza de Chochis
Franklin Ayllon Gutierrez	A 1 cuadra de la Plaza de Chochis
Elizabeth Chavez	A 1 cuadra de la Plaza de Chochis



www.misionesjesuiticas.com
Facebook: @Roboré Turismo
Facebook: @Roboré Artesanías
Facebook: @Gobierno Autónomo Municipal de Roboré
Email: turismoenrobore@gmail.com
Teléfonos: (+591) 39742276
Caseta de Información Turística: Plaza principal de Roboré.
Atención de lunes a domingo 08:00 a 12:00 hrs. – 14:30 a 18:30 hrs.
Roboré, Bolivia.

Una publicación del
Centro para la Participación y el Desarrollo Humano Sostenible
(CEPAD).
www.cepap.org

Coordinación: Ruddy Cuellar Rivero (CEPAD)
Textos y Edición: Rubens Barbery Knautd y Saira Duque Moreno (CEPAD)
Apoyo técnico: Alvaro Ayala y Esther Montaña (GAM de Roboré)
Diseño gráfico: Geovanna Terceros Terceros (CEPAD)
Revisión y comentarios: Steffen Reichle, Jancarla Ribera.
Fotografía de Portada: David Barba.
Fotografías internas: David Barba, Steffen Reichle, Kiko Tordoya,
Bolivia Una Gran Nación, Max Toranzos y Geovanna Terceros.

Santa Cruz de la Sierra, Bolivia
Enero 2022